Relais - Nat = 400 m

1er tour natation = 175 m

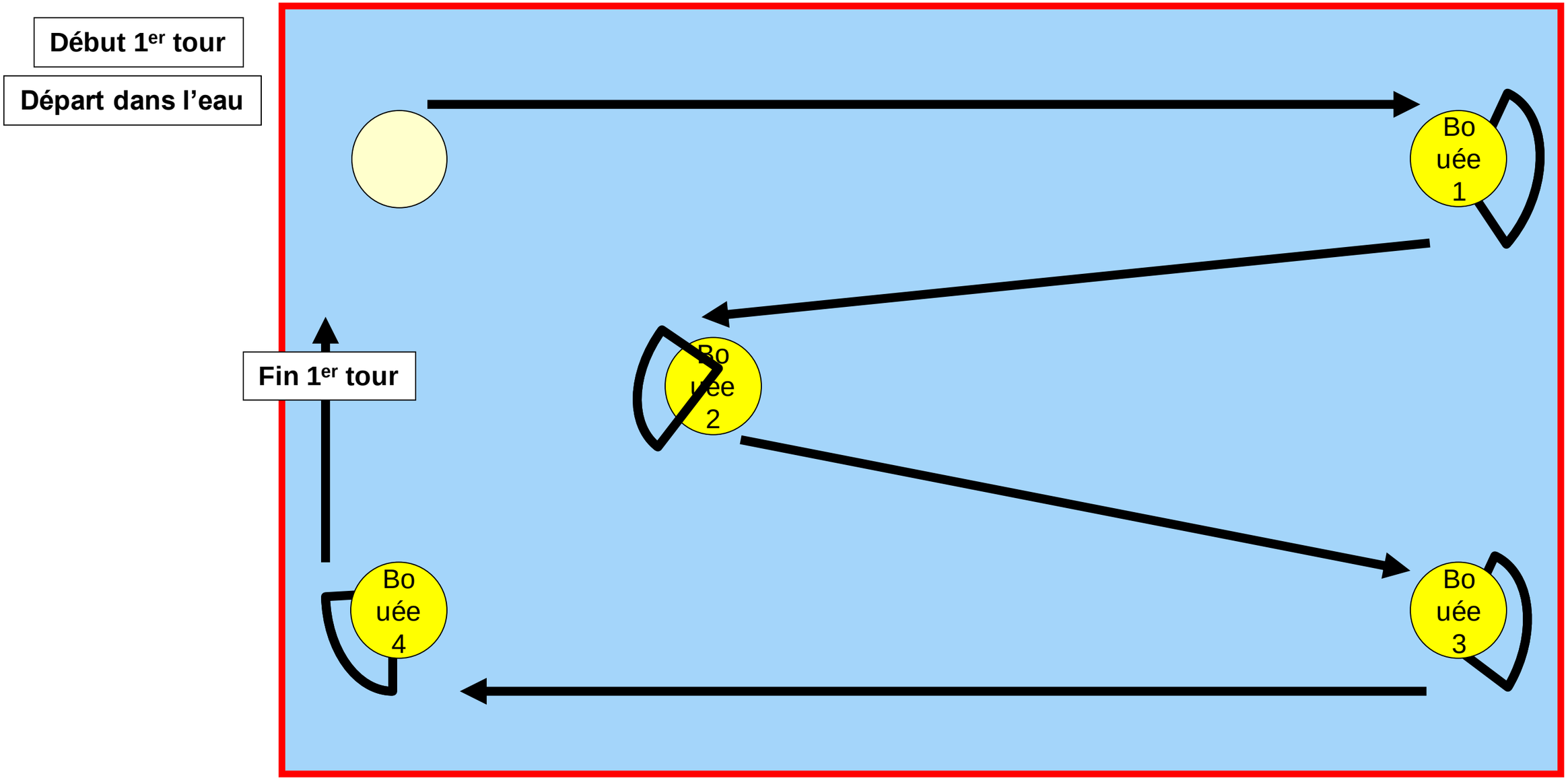

Relais - Nat = 400 m

2ème tour natation = 175 m

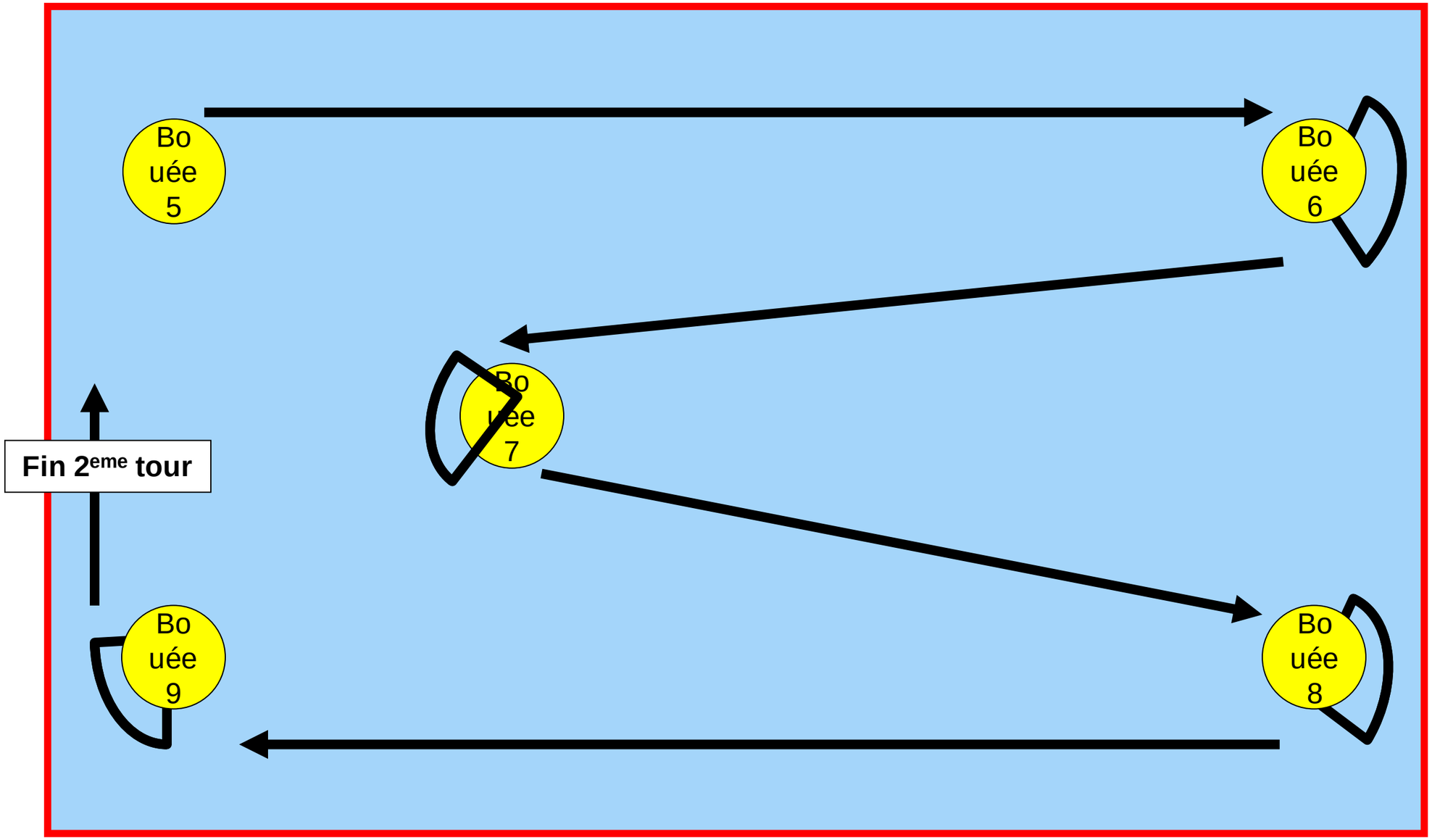

Relais - Nat = 400 m

3ème tour natation = 60 m

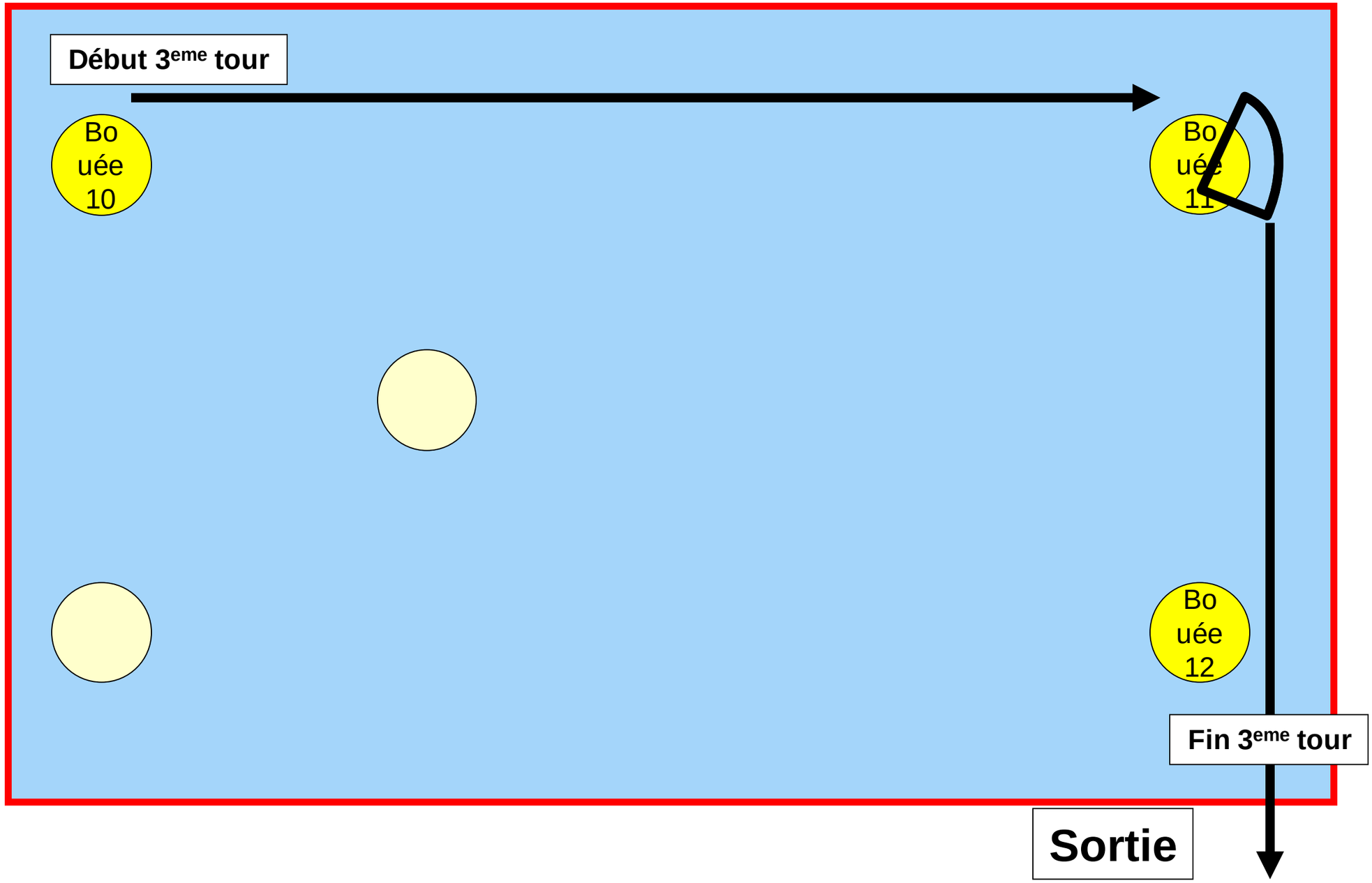

Format XS - Nat = 500 m

1er tour natation = 90 m

Départ Plongé …Sortie à l'Australienne

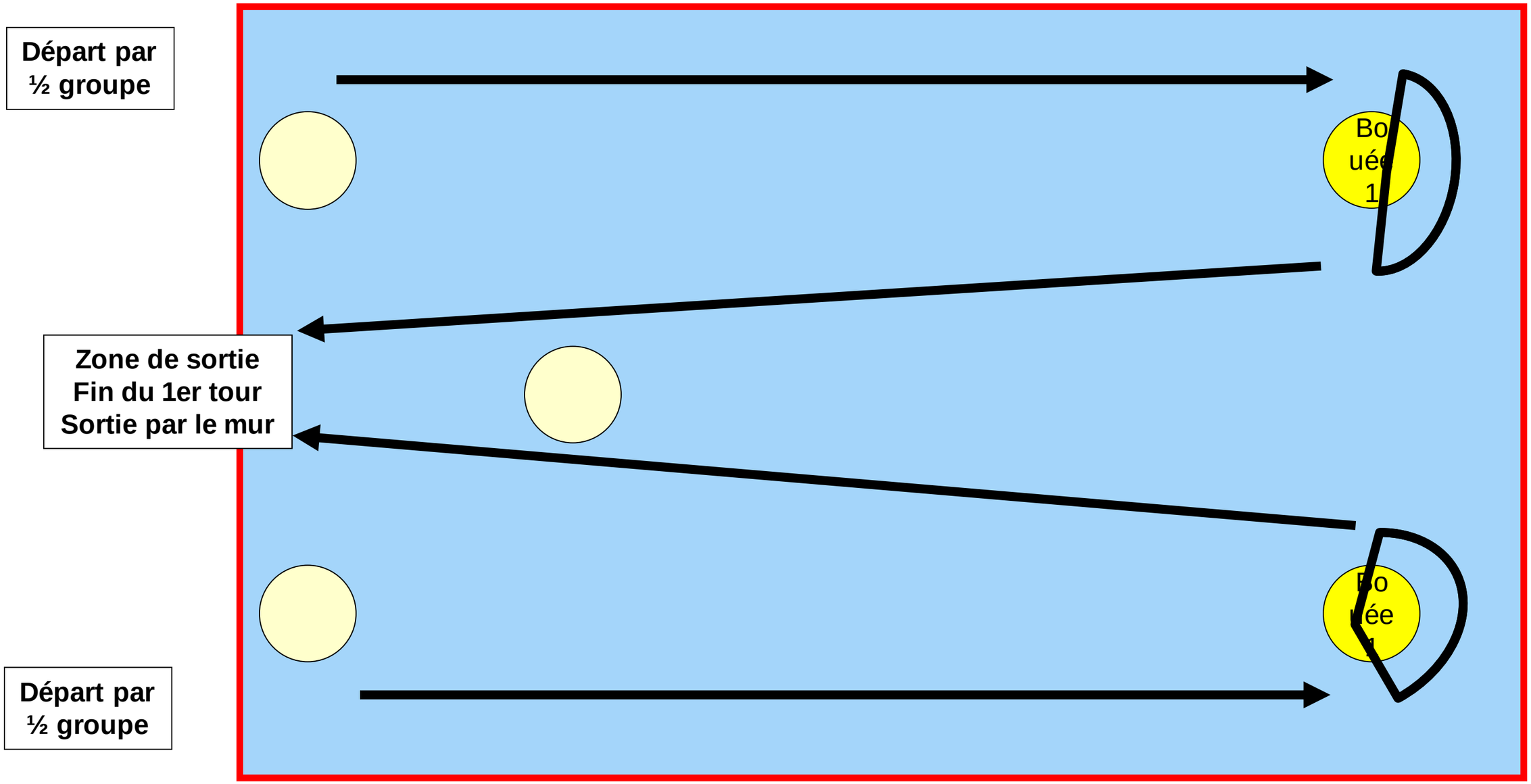

Format XS - Nat = 500 m

2ème tour natation = 175 m

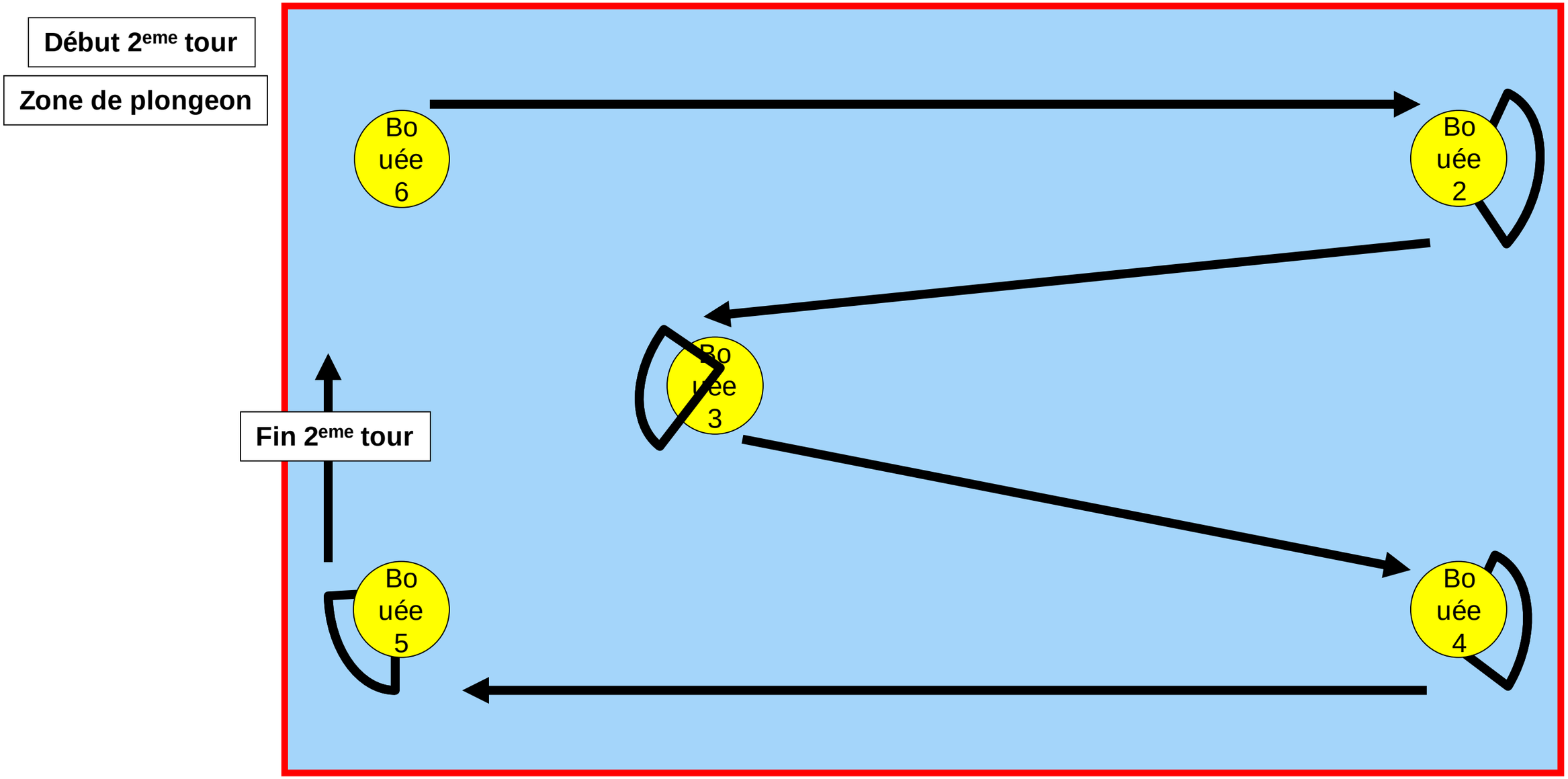

Format XS - Nat = 500 m

3ème tour natation = 175 m

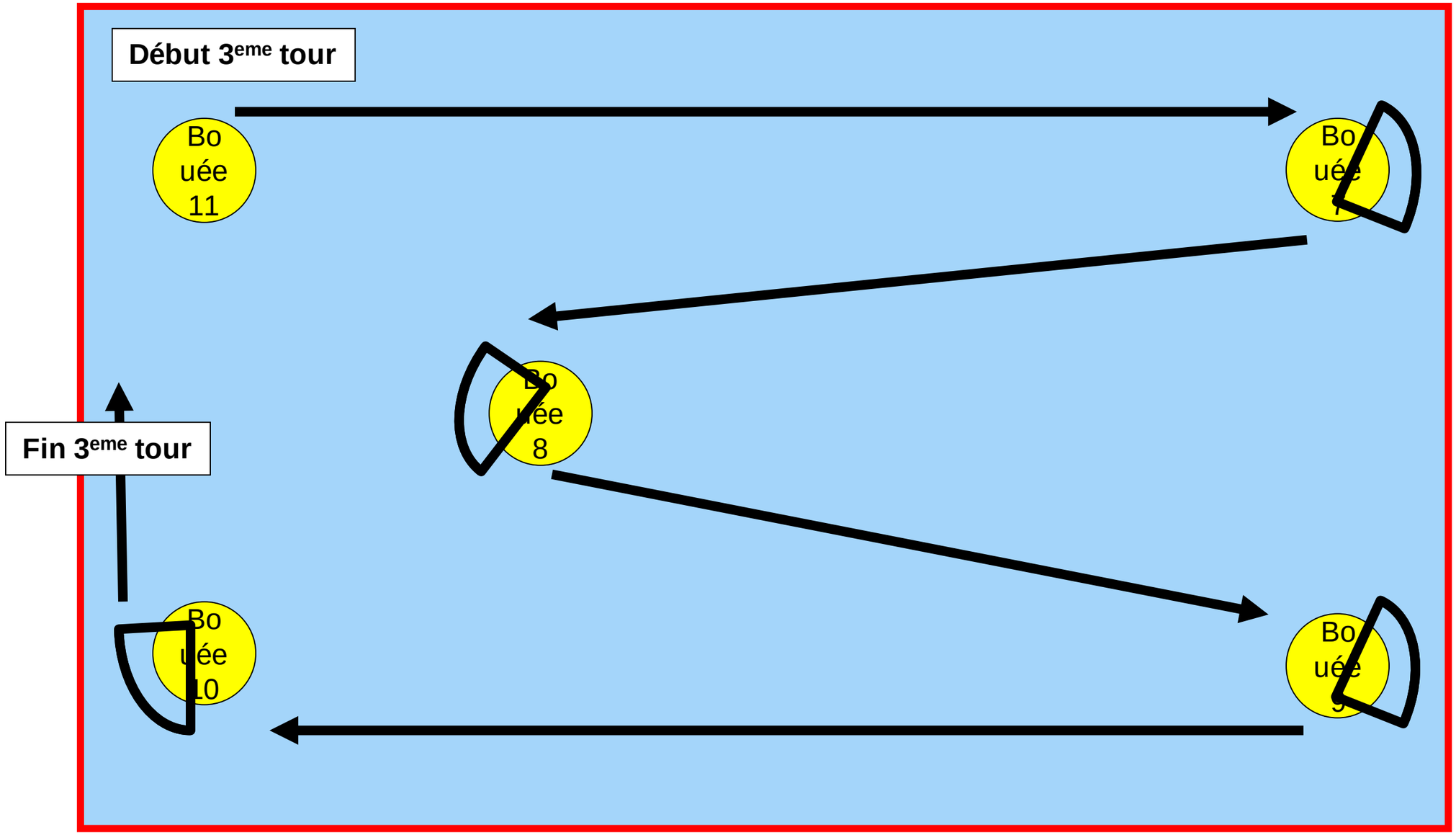

Format XS - Nat = 500 m

4ème tour natation = 60 m

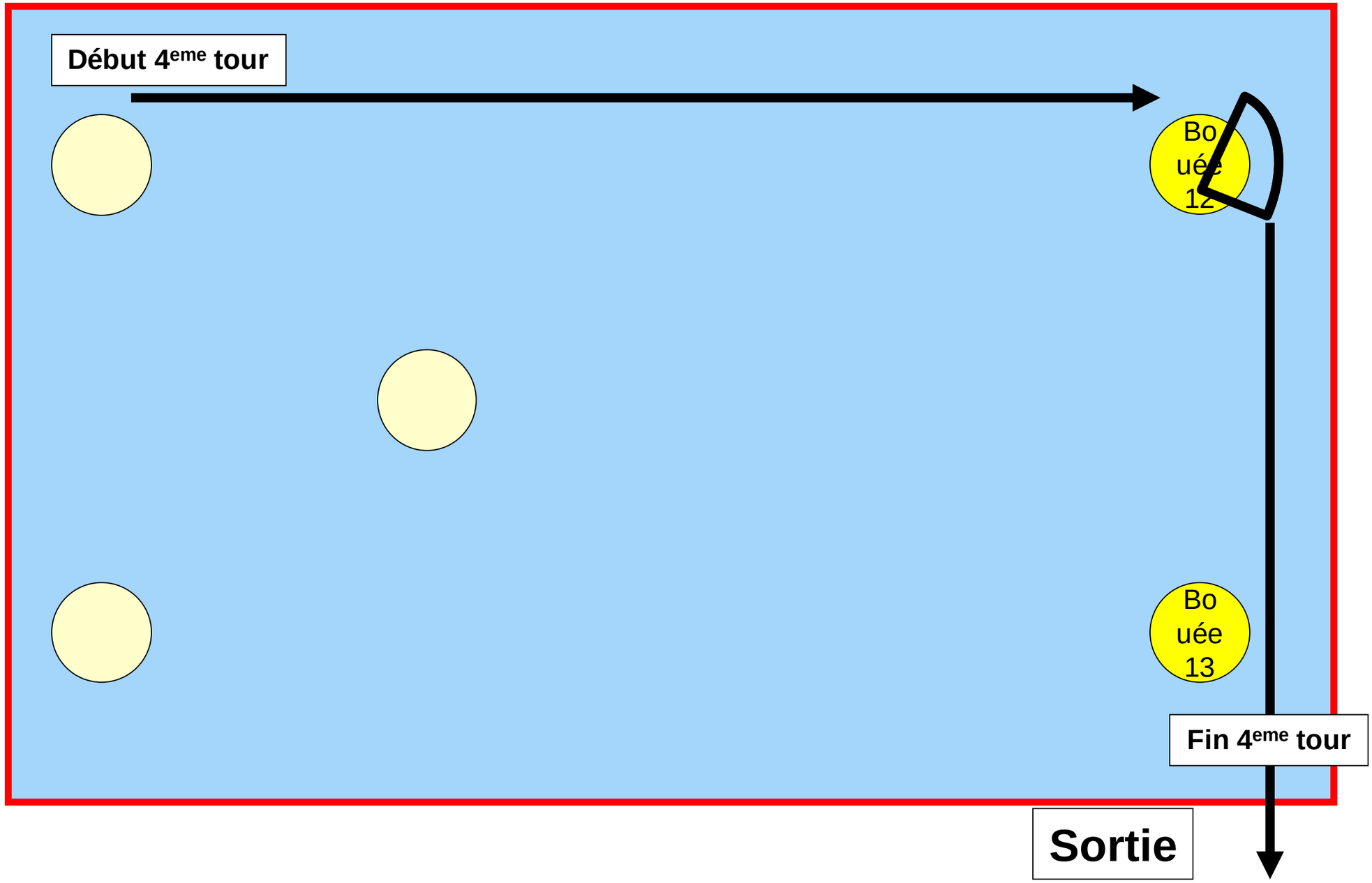

Pupilles

1 tour de natation = 100 m

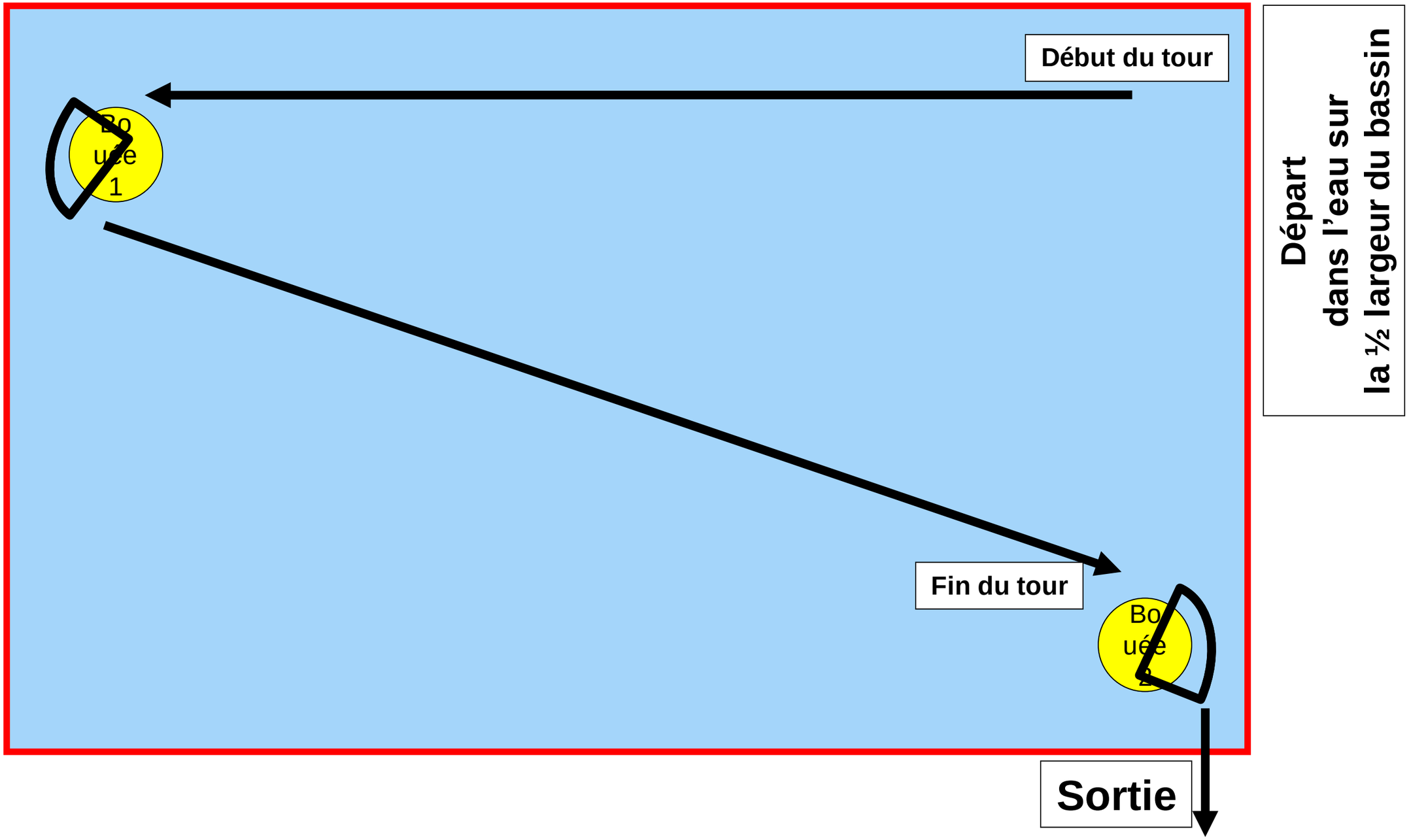

Mini - Poussins

1 aller en ligne 1 = 50 m

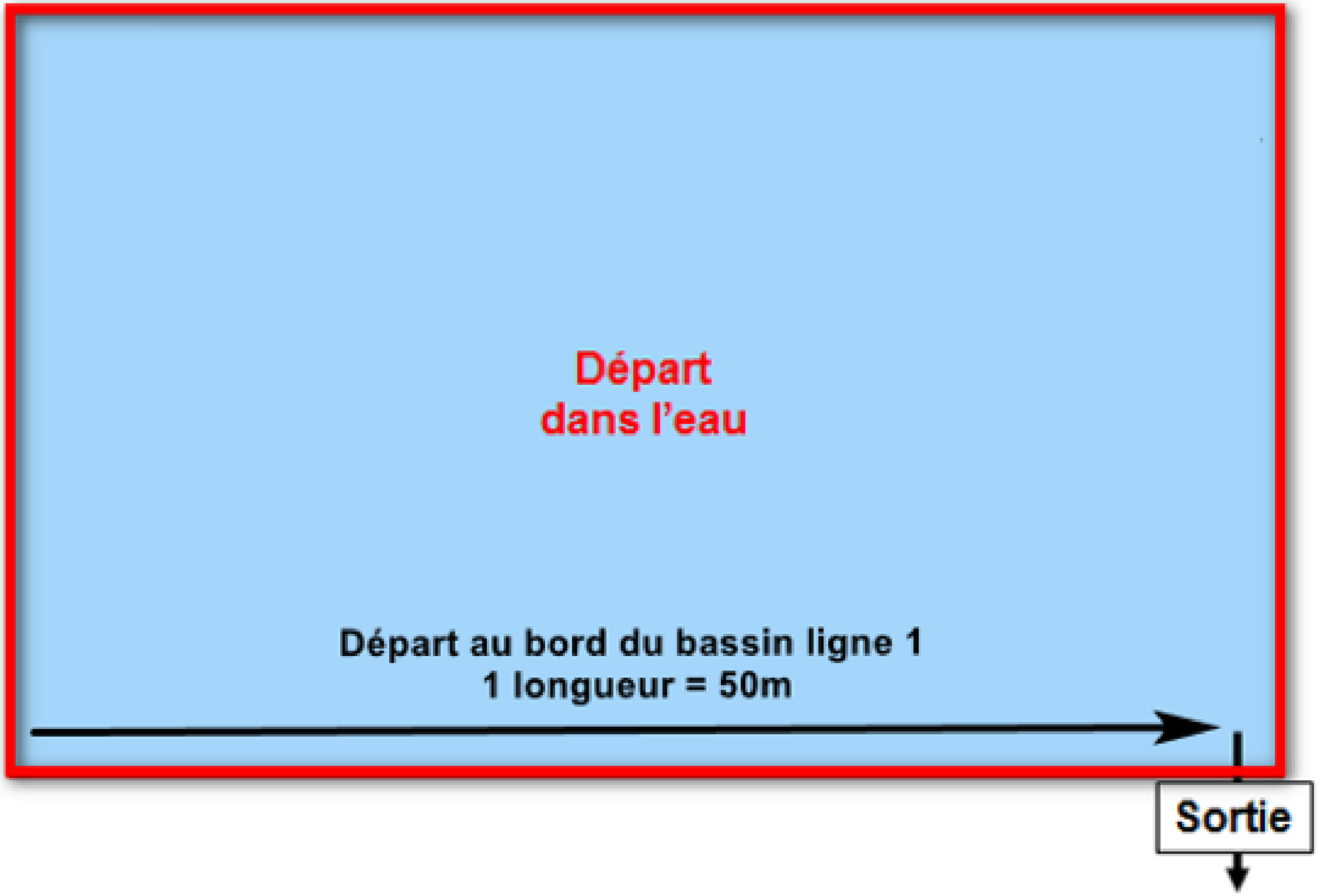

Poussins

1 tour de natation = 70 m

BENJAMINS

2 zones de départ : Début séparé puis regroupement à la bouée 4

1 tour de natation = 200 m

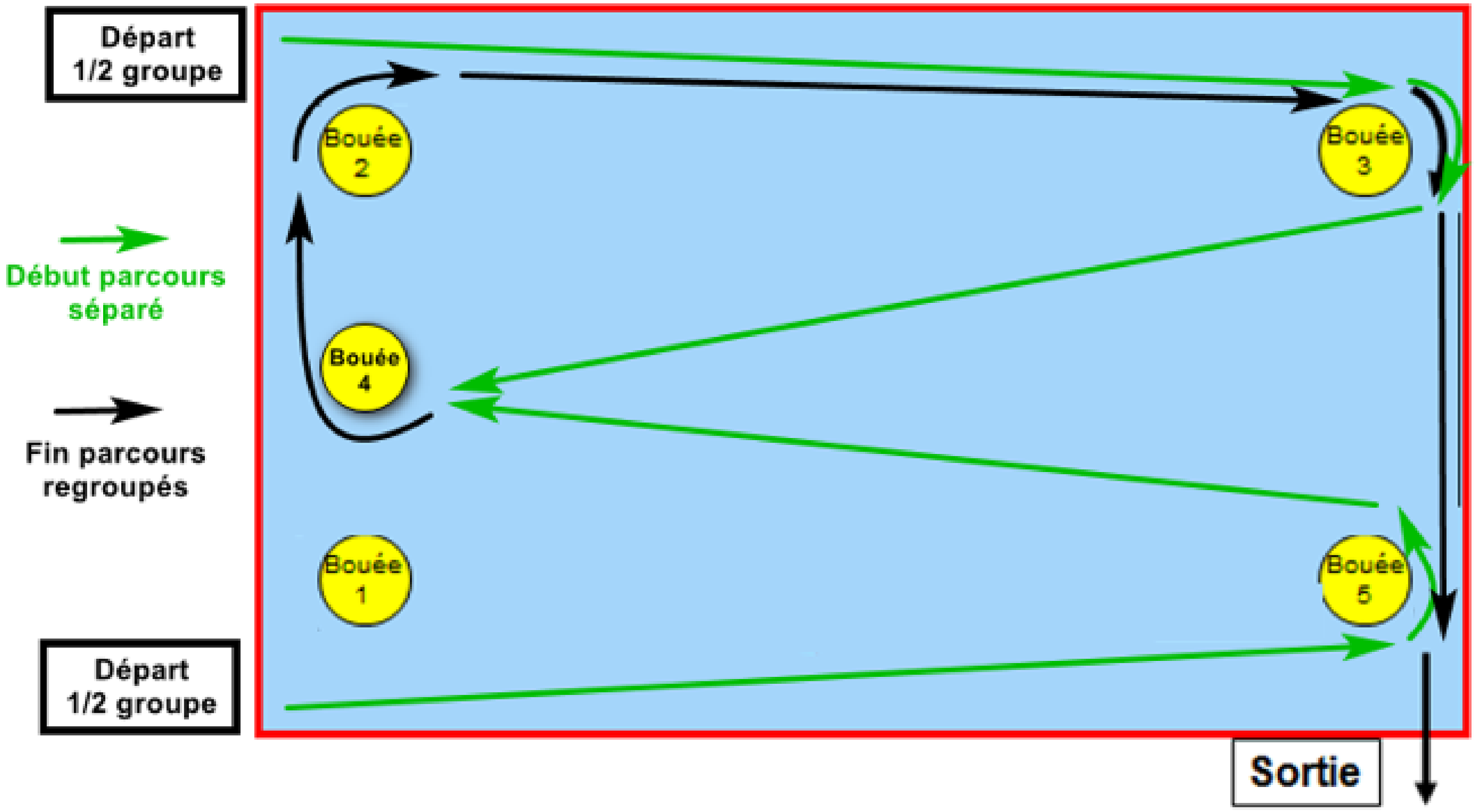

Format S - Nat = 1000 m

10 A-R en ligne d’eau

Départ dans l’eau - Sortie par le mur

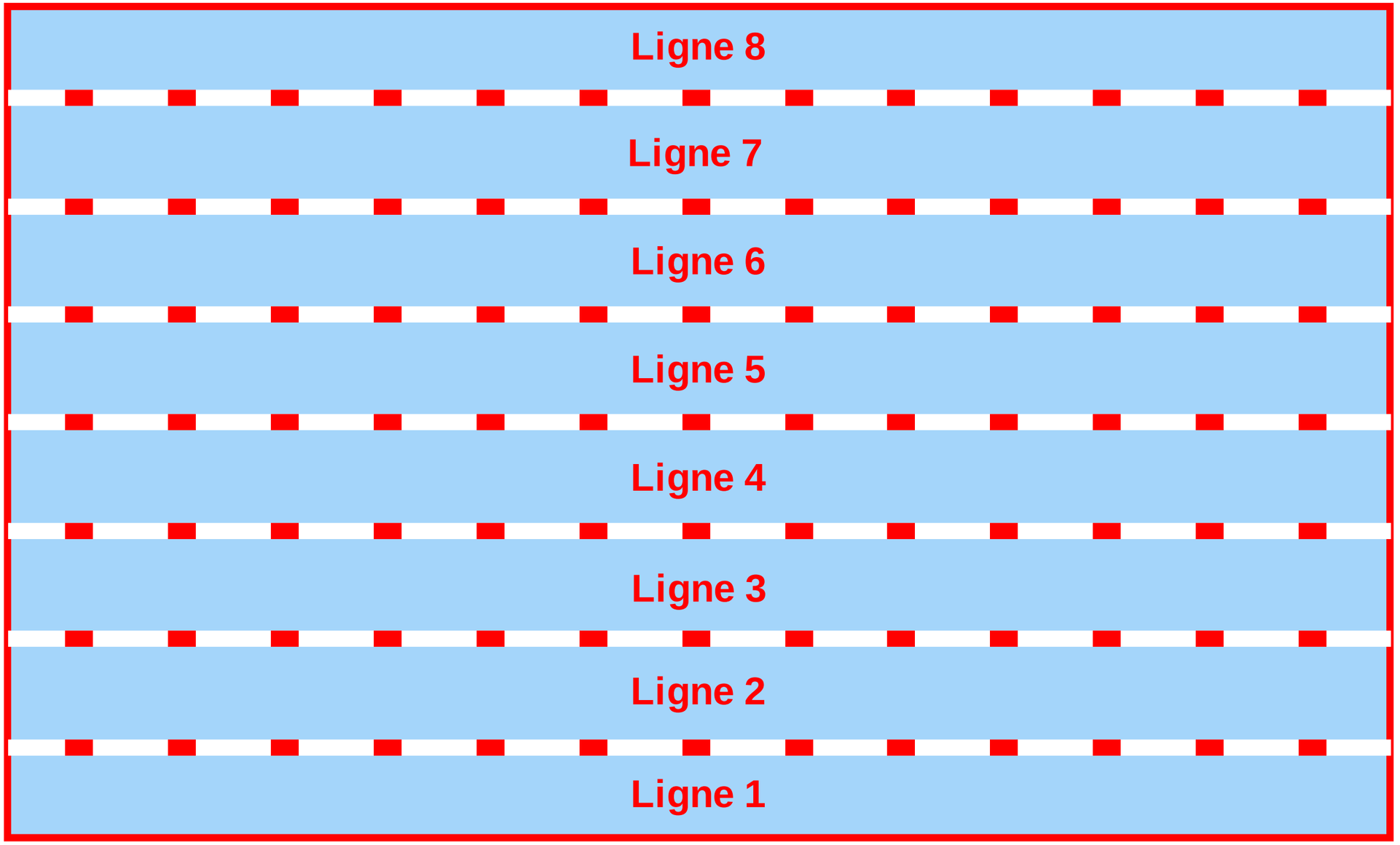

Poussins & Mini Poussins

1 tour de CAP = 300 m à l’intérieur.

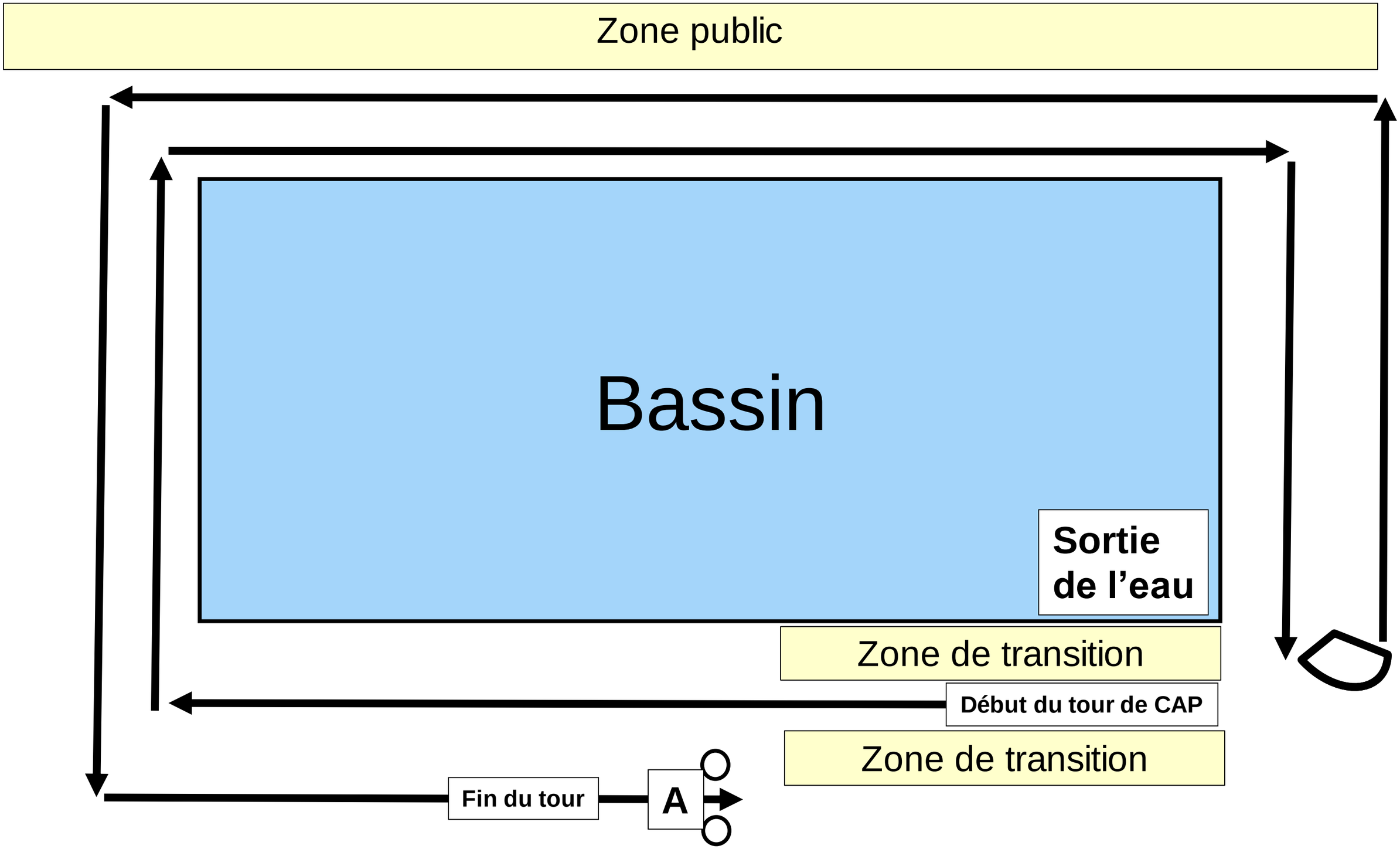

Visuel course à pied Aquathlon de Villeurbanne.

Mini Poussins et Poussins : 1 tour de 300 m à l'intérieur

Pupilles : 1 tour de 600 m

Benjamins : 1 tour de 1250 m

Format XS : 2500 m soit 2 tours de 1250 m

Format CLM : 2500 m soit 2 tours de 1250 m

Format S : 5000 m soit 3 tours de 1667 m

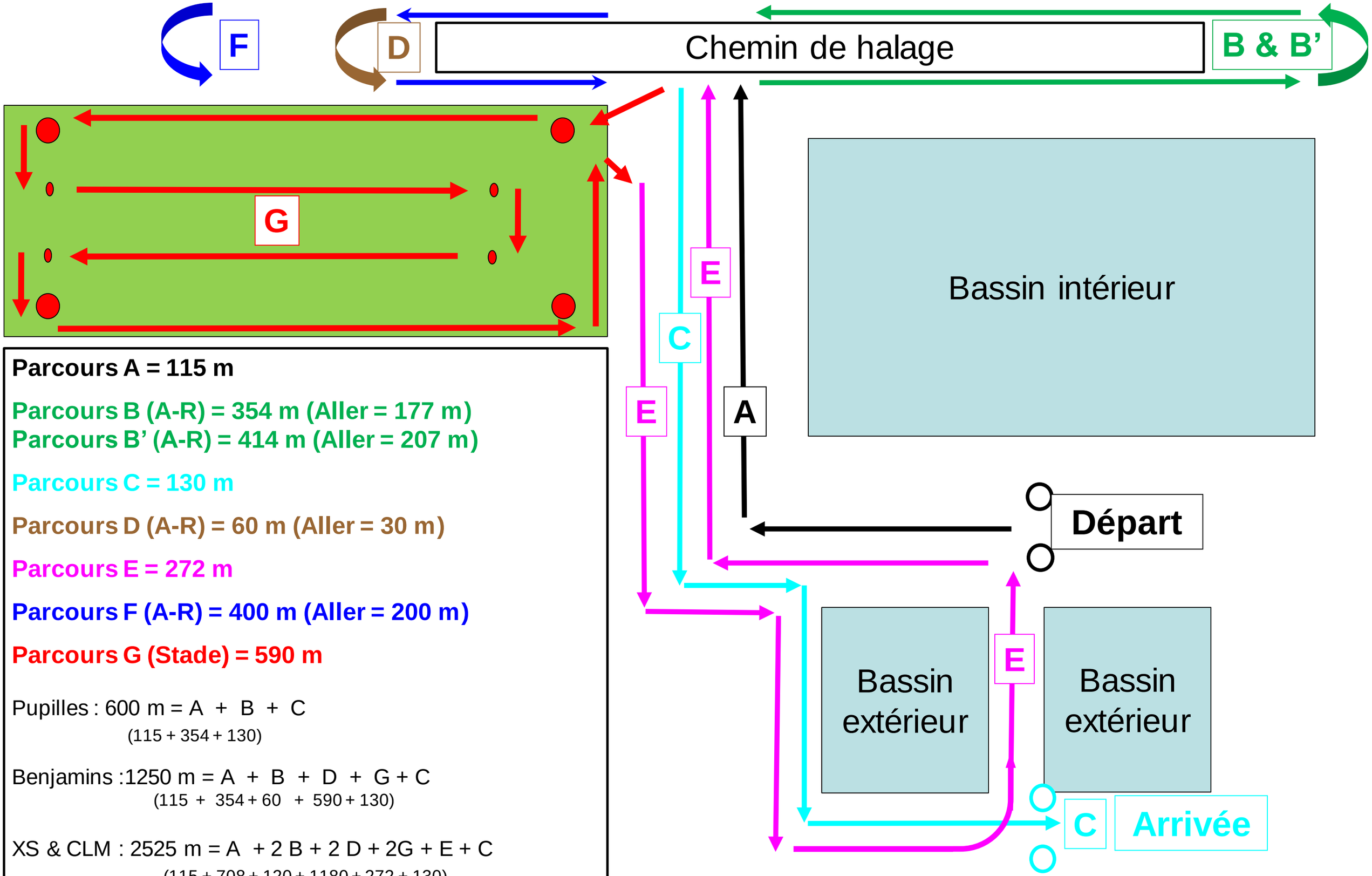

Parcours A = 115 m

Parcours B (A-R) = 354 m (Aller = 177 m)
Parcours B' (A-R) = 414 m (Aller = 207 m)

Parcours C = 130 m

Parcours D (A-R) = 60 m (Aller = 30 m)

Parcours E = 272 m

Parcours F (A-R) = 400 m (Aller = 200 m)

Parcours G (Stade) = 590 m

Pupilles : 600 m = A + B + C
(115 + 354 + 130)

Benjamins :1250 m = A + B + D + G + C
(115 + 354 + 60 + 590 + 130)

XS & CLM : 2525 m = A + 2 B + 2 D + 2G + E + C
(115 + 708 + 120 + 1180 + 272 + 130)

Format S :5000 m = A + 3 B' + 3 F + 3 G + 2 E + C
(115 + 1242 + 1200 + 1770 + 544 + 130)

Parcours B & B’

Kyokai - Karaté
Fermé temporairement
Centre Nautique Etienne Gagnaire
CKTSV - Canoë Kayak Touristique et...
Athlétique Escrime Club Villeurbanne
Fermé temporairement
Bord de Rhône
Bord de Rhône
Bord de Rhône
L'Anneau Bleu
Bassin des bambins
Ancienne Porte du stade Lyvet
Av. Marcel Cerdan
Av. Marcel Cerdan
Av. Marcel Cerdan
Piscine AS
Fermé temporairement
Rue de Pierrefrite
Rue de Pierrefrite
Rue de Pierrefrite
Célibatorium
Parc
Tombeau de la famille Bertoye
Tombe Antoine PEF
Fermé temporairement
Mesurer une distance
Cliquez sur la carte pour ajouter la ligne au trajet.
Distance totale : 207,01 m (679,16 ft)

Parcours D

Mesurer une distance
Cliquez sur la carte pour ajouter la ligne au trajet.
Distance totale : 30,39 m (99,69 ft)
Images ©2023 Google, Images ©2023 The GeoInformation Group | InterAtlas, Données cartographiques ©2023
16:47
15/01/2023

Parcours F

La Rize
Salle des fêtes familiales
Fermé temporairement
Stade Georges Ryet
Av. Marcel Cerdan
Av. Marcel Cerdan
Passerelle mode doux de Cusset
Kyokai - Karaté
Fermé temporairement
Centre Nautique Etienne Gagnaire
CKTSV - Canoë Kayak Touristique et...
Bord de Rhône
Bord de Rhône
Mesurer une distance
Cliquez sur la carte pour ajouter la ligne au trajet.
Distance totale : 200,02 m (656,22 ft)
Calques
3D

Parcours G

Restaurants
Hôtels
Activités à découvrir
Musées
Transports en commun
Pharmacies
Distributeurs de billets
100,00 m
150,00 m
50,00 m
350,00 m
200,00 m
400,00 m
300,00 m
250,00 m
450,00 m
500,00 m
591,37 m
Av. Marcel Cerdan
Kyokai - Karaté
Fermé temporairement
Centre Nautique
Etienne Gagnaire
Mesurer une distance
Cliquez sur la carte pour ajouter la ligne au trajet.
Surface totale : 6 236,57 m² (67 129,84 pi²)
Distance totale : 591,37 m (1 940,19 ft)
Images ©2023 Google, Images ©2023 CNES / Airbus, Maxar Technologies, The GeoInformation Group | InterAtlas, Données cartographiques ©2023